

**1802 – 1839**

**Umwandlung Kommunalwald in Markwald -  
(Privatwald) Abschnitt 3 Bildervortrag**

Heinrich Figge 2020

01. 10. 1954



1954 wurden die „Bauernwälder“ auf Veranlassung der Land – und Forstwirtschaftskammer Kurhessen in Kassel neu kartiert mit Angaben der Besitzer und der Holzarten. Als Betriebsziel wurde die Holzarten Kiefer und Fichte zur Anpflanzung vorgesehen – Holzarten von denen vor allen die Fichten nach den extrem trockenen Jahren 2017 bis 2019, (Klimawandel), und durch starken Befall vom Borkenkäfer, vor dem Aussterben stehen – mit großen Verlusten für die Waldbesitzer,

Allerdings wurde die Beförderung aus Kostengründen in den letzten ca. 60 Jahren nicht mehr wie davor vorgenommen.

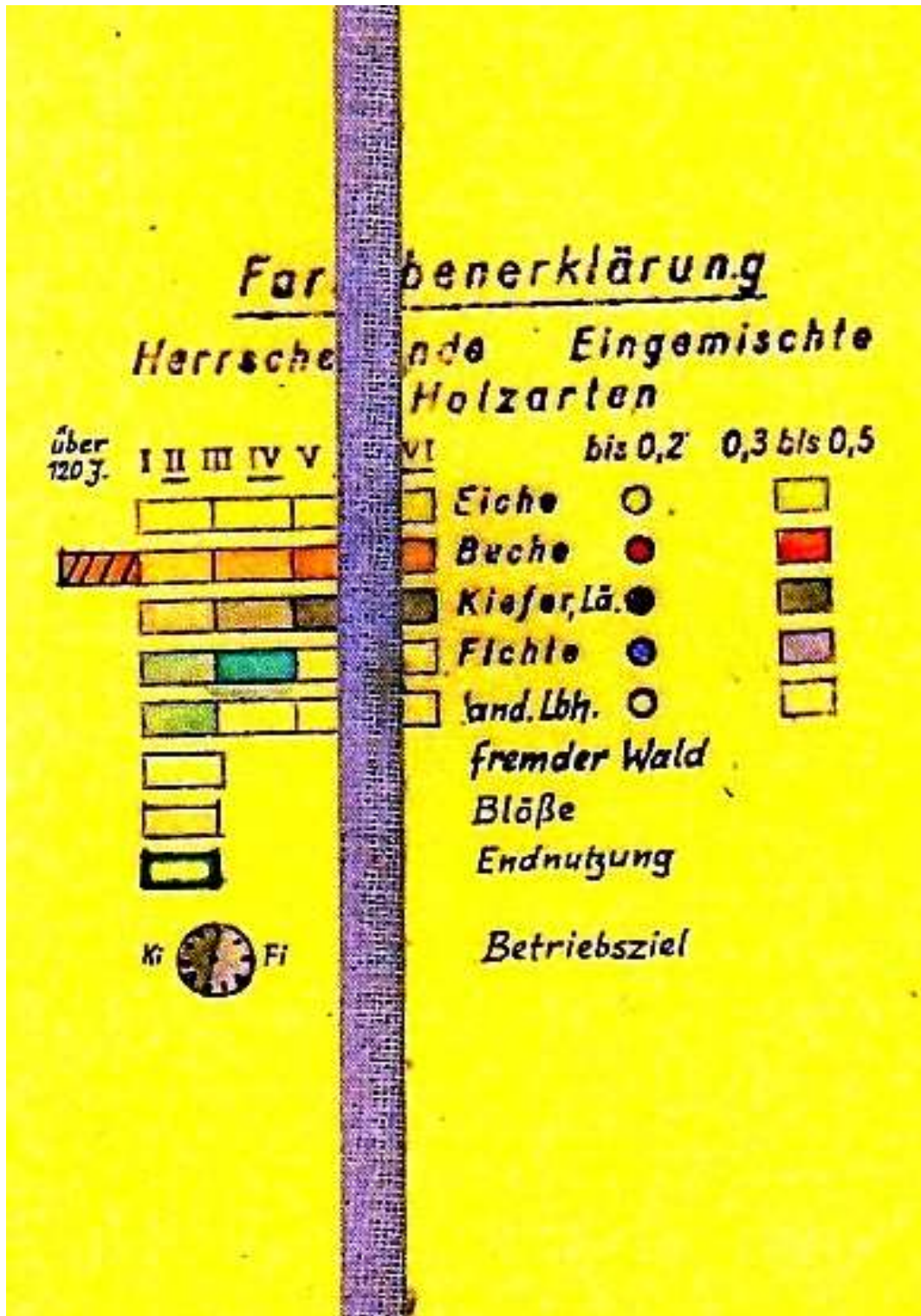
Früher wurden die Bestände ausgelichtet. Junge Bäume wurden zu Bohnenstangen, Leiter, Zäunen, Pfosten usw. verarbeitet, die abfallenden Äste wurden, um dem Borkenkäfer keine Chancen zu geben, sofort verbrannt.

# 1954

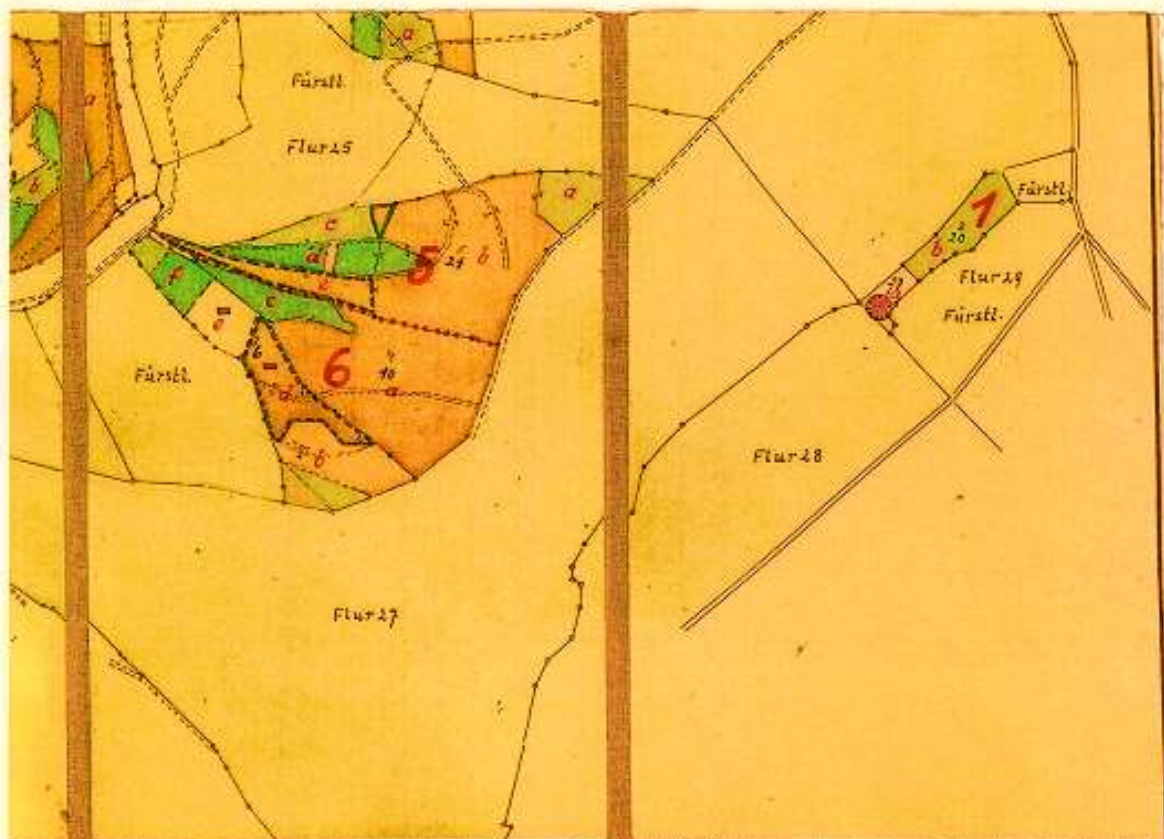
- 1.) **Becker, Karolina, Wwe.- Heinrich**
- 2.) **Berthold, Wilhelm**
- 3.) **Eierdey, Fritz - Luise**
- 4.) **Emmeluth, Wilhelm**
- 5.) **Figge, Heinrich**
- 6.) **Fingerhut, Christian - Markolf, Wilhelm**
- 7.) **Frese I, Heinrich - Fürst zu Solms - Lich**
- 8.) **Frese III, Heinrich**
- 9.) **Frese, Wilhelm**
  
- 10.) **Geldmacher, Wilhelm u. Frieda**
- 11.) **Göbel, Fritz**
- 12.) **Hasenschar, Heinrich**
- 13.) **Hufeisen, Minna – Stadt**
- 14.) **Hüttemann, Josef**
- 15.) **Lukey, Heinrich**
- 16.) **Markolf, Wilhelm**
- 17.) **Mettenheimer, Wilhelm - Fürst zu Solms - Lich**
- 18.) **Meier, Heinrich - Fürst zu Solms - Lich**
  
- 19.) **Müller, Christian – Pohlmann, Karl**
- 20.) **Reddehas, Heinrich - Friedrich**
- 21.) **Reddehas, Wilhelm**
- 22.) **Sammet, Friedrich – Stracke, Reinhard**
- 23.) **Sammet, Wilhelm**
- 24.) **Schluckebier, Heinrich**
- 25.) **Schluckebier, K.S.Heinrich**
- 26.) **Schluckebier, Wilhelm - Stadt**
- 27.) **Schmidt, Heinrich**
  
- 28.) **Stein, Friedrich**
- 29.) **Stiehl, Wilhelm**
- 30.) **Schütz, Friedrich**
- 31.) **Schütz, Heinrich**
- 32.) **Stracke, Heinrich**
- 33.) **Weige, Anna - Umbach, Annemarie**
- 34.) **Weißhaupt,**

Die Namen hinter den Eigentümern sind neue Besitzer. Durch Vererbung und Verkauf gibt es immer wieder Änderungen,  
2020 sind es 32 private Waldbesitzer.

01. 10. 1954





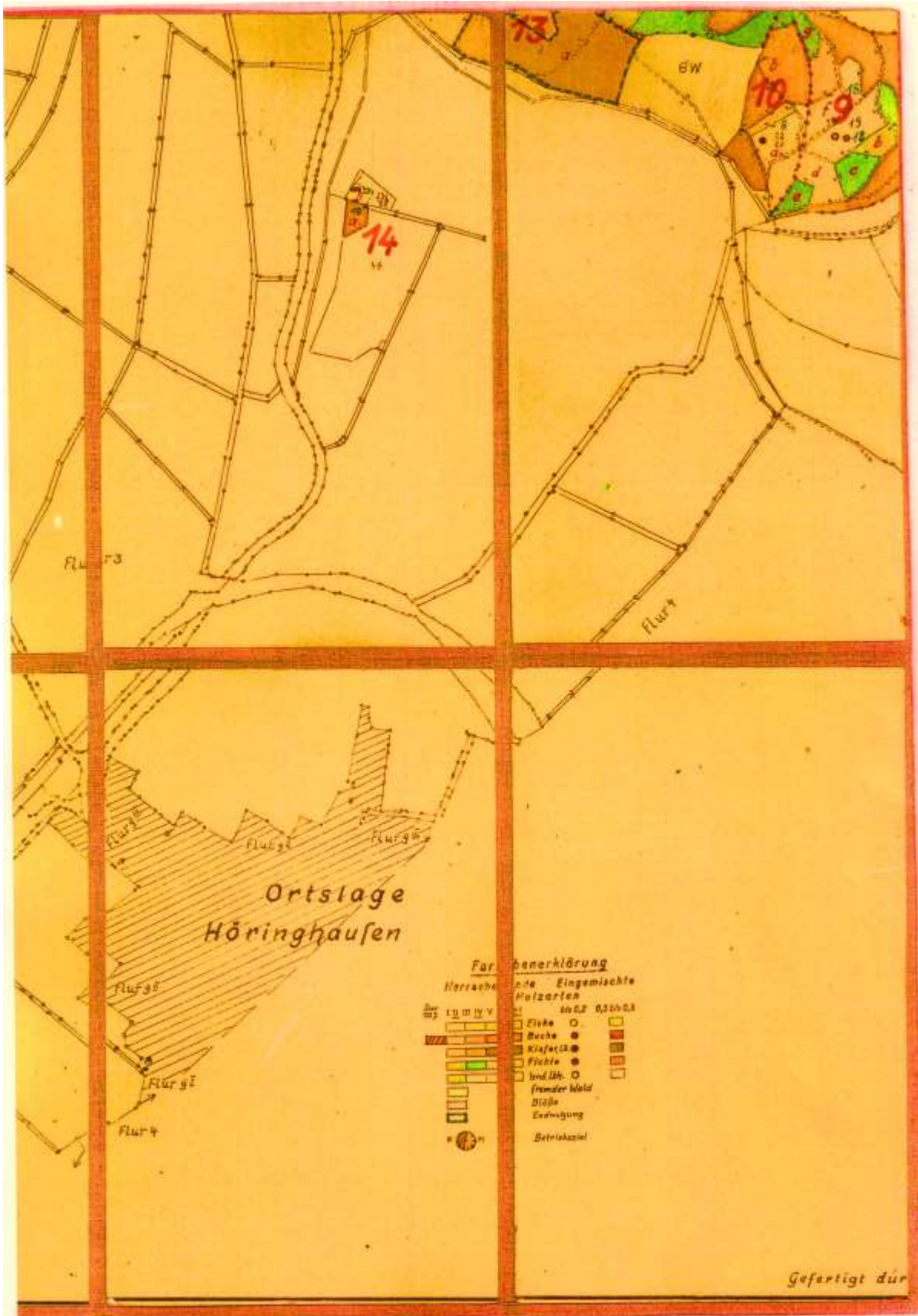


Waldkarte  
 der Gemarkung  
**Höringhausen**  
 Krs. Waldeck

Stand: 1.10.1954  
 Maßstab 1:5000



Verarbeitet durch die Land- u. Forstwirtschaftskammer Kurhessen in Kassel.



Ortslage  
Höringhausen

**Für den Erklärung**

Herrschaft	Eingemischte Holzarten
1000	Eiche ○
1000	Buche ●
1000	Kiefer ○
1000	Fichte ●
1000	and. H. ○
1000	fremder Wald
1000	Stöße
1000	Erweiterung
1000	Befreiung



